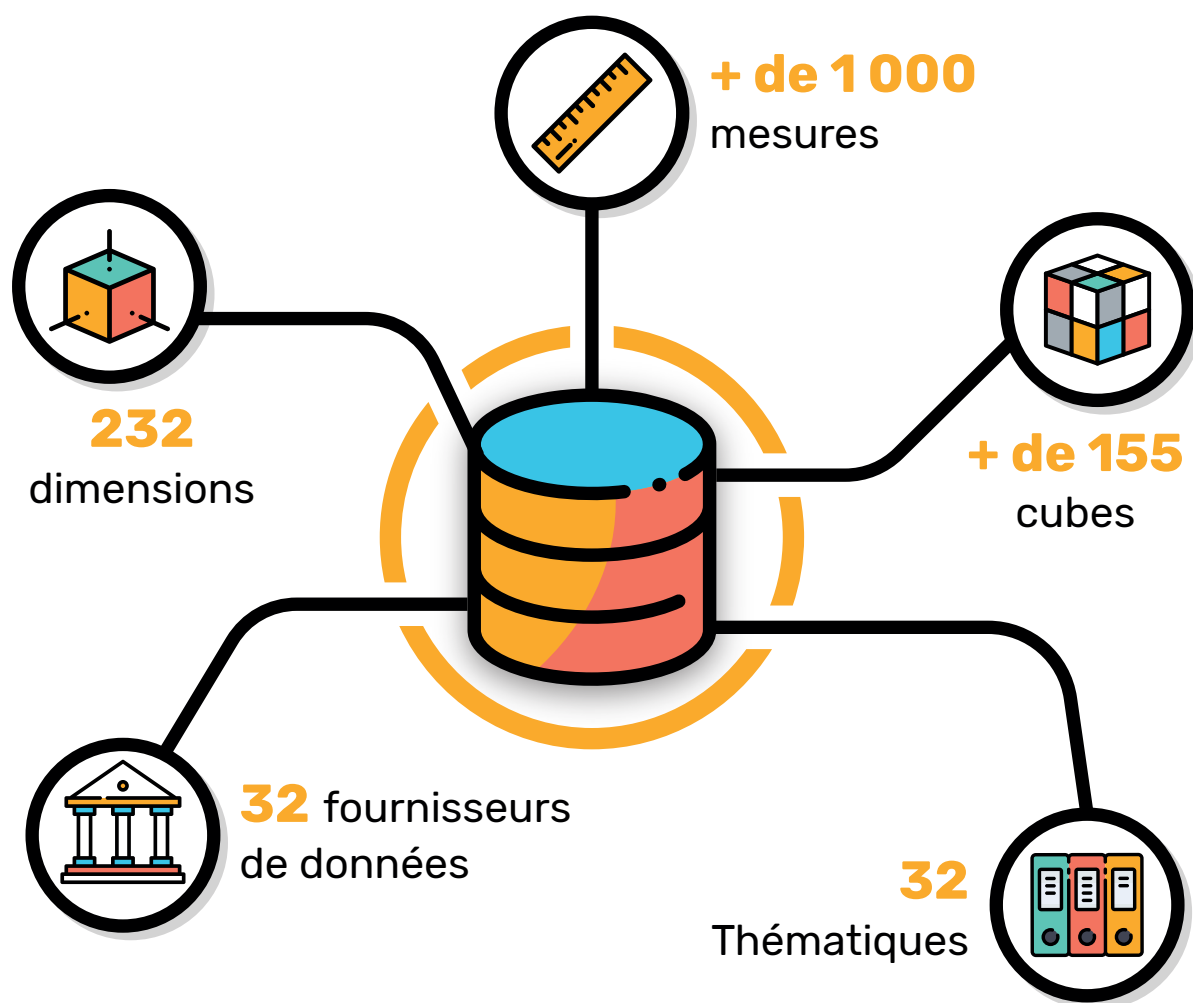


ALLMyDATA



SOCLE DE DONNÉES, RÉFÉRENTIEL GÉOGRAPHIQUE ET THÉMATIQUE



@BIGeoData


Rapide à déployer | Directement utilisable par simple glisser-déposer |
Dans votre vocabulaire métier | Documentation complète | Métadonnées
| Gain de temps à l'intégration | Enrichissement continu |
Gagnez du temps pour vos cartographies thématiques dans votre SIG
| Directement orienté analyse et benchmarking territorial .

*Notre produit phare est un entrepôt de données, conçu grâce à la diversité de l'Open Data.
Votre retour sur investissement est immédiat et représente un équivalent temps plein.*

LISTE DES POINTS FORTS

- Rapide à déployer
- Directement utilisable par simple glisser-déposer
- Dans votre vocabulaire métier
- Documentation complète
- Métadonnées
- Gain de temps à l'intégration
- Enrichissement continu en nouvelles sources de données
- Gagnez un temps précieux pour vos cartographies thématiques dans votre SIG
- Directement orienté analyse et benchmarking territorial
- Modélisé conformément aux règles de l'art de l'informatique décisionnelle
- Socle de données de cadrage
- Incontournable pour tout observatoire et tableau de bord du territoire
- Analyses multiscalaires et temporelles accessibles simplement et en self-service
- Valorise l'Open Data dans des analyses multi-thématiques et transversales
- Utilisable dans tous vos outils de Business Intelligence et de Data Science, comme Pentaho, Microsoft Power BI, QlikSense, Apache Superset, Metabase...

INDICATEURS



Il intègre plus de 1000 indicateurs simples et calculés, accessibles en self-service par simples glisser-déposer.


FOURNISSEURS



Ces données proviennent de grands fournisseurs nationaux, représentant 32 sources différentes :

- Institut national de la statistique et des études économiques (INSEE),
- Service de la donnée et des études statistiques (SDES – logement, construction, transports, énergie, environnement et développement durable),
- Acoss (caisse nationale du réseau des Urssaf),
- Caisses d’allocations familiales (CAF),
- Agreste recensement agricole,
- Opérateurs de réseaux d’énergie (ORE),
- Ministère de l’Enseignement supérieur, de la Recherche et de l’Innovation,
- Le répertoire des logements locatifs des bailleurs sociaux (RPLS)

DIMENSIONS



Ces données peuvent être analysées suivant 232 tables dimensionnelles représentant autant d'axes d'analyse dont :

- de nombreuses séries et millésimes temporels

- toutes les échelles géographiques de la France, mais aussi transnationales / transfrontalières :
 - échelles administratives : Etat, régions, anciennes régions, départements, arrondissements, cantons, communes,
 - échelles politiques : Etablissements Publics de Coopération Intercommunale comme les métropoles, les communautés d'agglomérations ou les communautés de communes, mais également les Schémas de Cohérence Territoriale (SCoT) ou les Pôles d'équilibre territorial et rural (PETR / Pays),
 - échelles statistiques : îlots reconstitués (IRIS), Triris et grands quartiers, aires urbaines, unités urbaines, zones d'emploi, bassin de vie.
 - échelles transnationales / transfrontalières : institut national de la statistique et des études économiques du Grand-Duché de Luxembourg (STATEC), office belge de statistique (STATBEL).

- de multiples dimensions et axes d'analyse contextuels en fonction des thématiques et des cubes : quelques exemples pour illustrer : analyse des filières de l'emploi salarié privé en fonction des codes NAF732, analyses socio-démographiques par tranches d'âge, sexe et catégories socio-professionnelles, analyse des mobilités professionnelles par mode de transport, analyse de la construction neuve, des logements autorisés et commencés par types de logement et natures des projets, etc.

CUBES



155 cubes analyse multidimensionnelle facilement accessible par simple clic et très rapide.

THÉMATIQUES



32 thématiques

- Démographie
- Habitat
- Mobilité professionnelle
- Déplacements
- Population
- Etablissements
- Ménages
- Logements
- Actifs
- Équipements
- Commerces
- Construction neuve
- Migrations pendulaires
- Agriculture
- Logements sociaux
- Caisse d'allocations familiales
- Tourisme
- Formation
- Enseignement supérieur
- Emplois
- Revenus
- Niveaux de vie
- Consommation d'énergie
- Électricité renouvelable
- Mobilité scolaire
- Migrations résidentielles



WWW.BIGEODATA.FR

